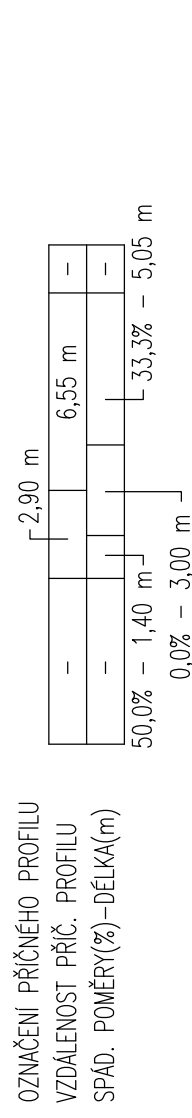
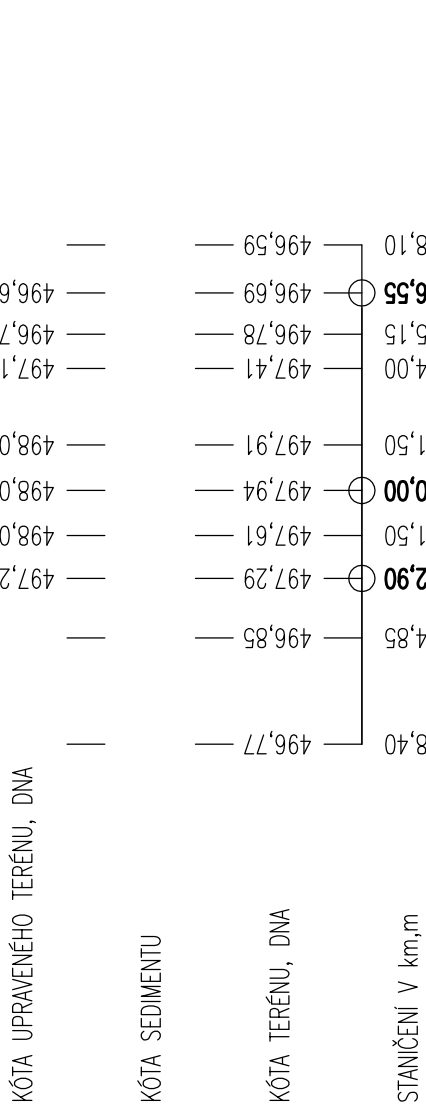
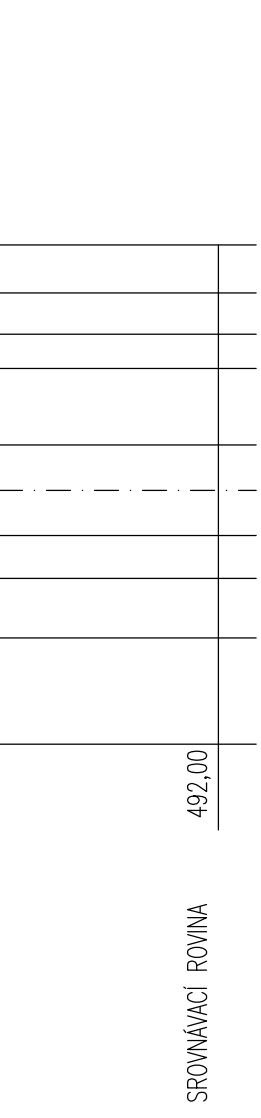
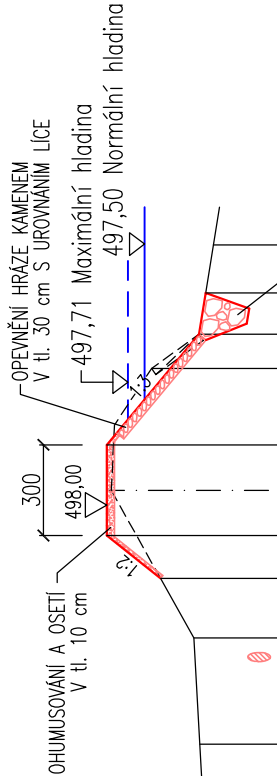


příčný profil hráze pph1

PARCELA DLE KN DRUH POZEMKU	431/2	432
	ostatní plocha	vodní plocha

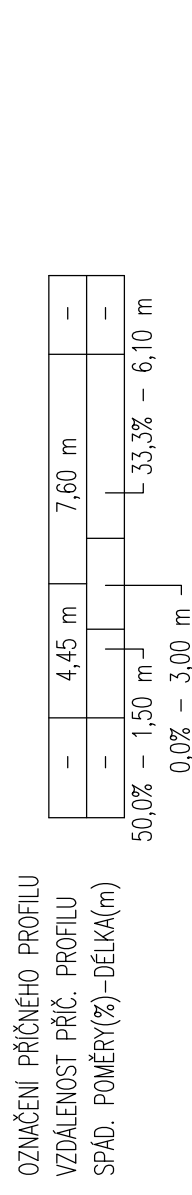
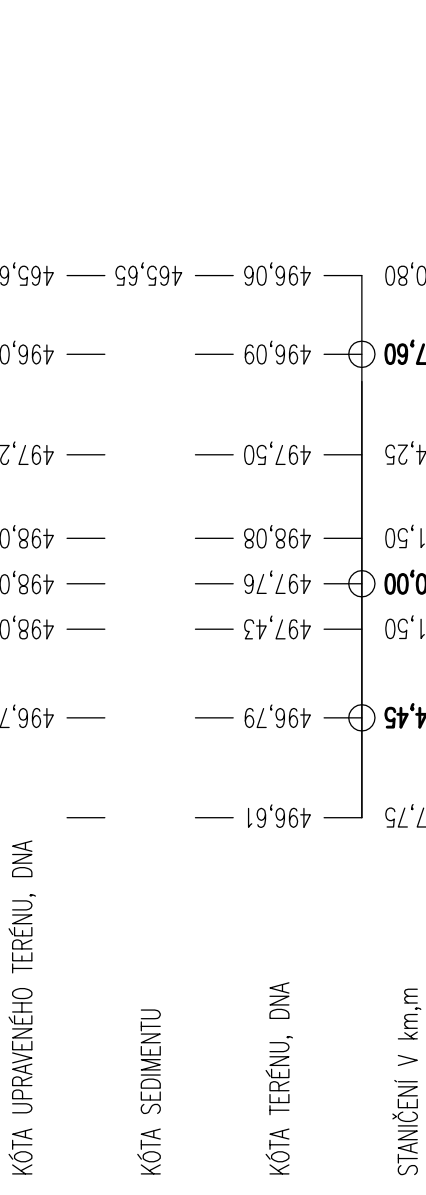
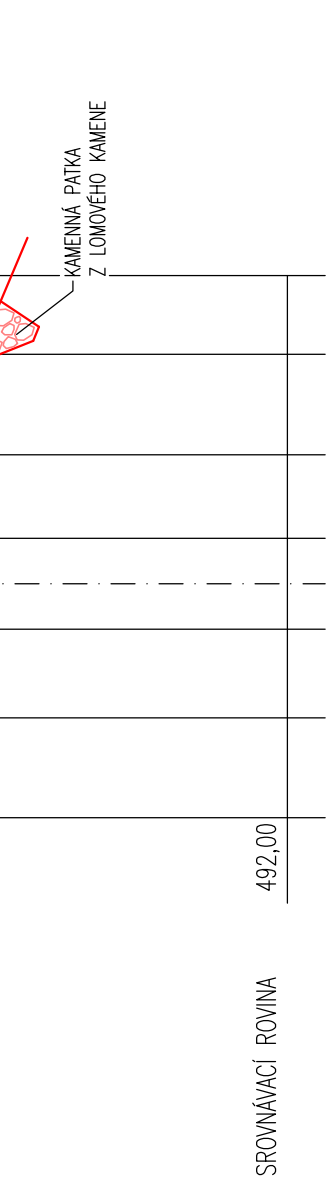
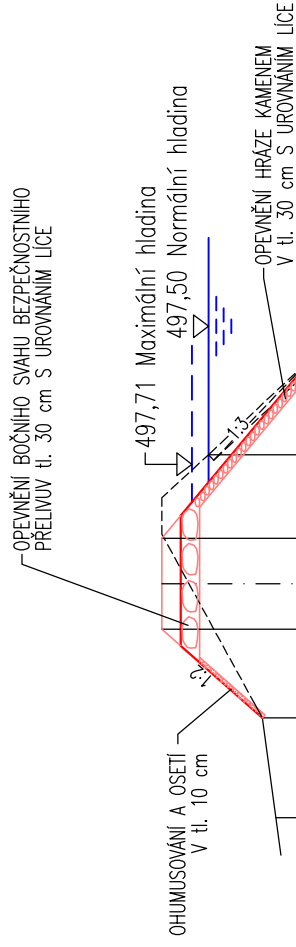
POPIS BODŮ/OBJEKTŮ



příčný profil hráze pph3

PARCELA DLE KN DRUH POZEMKU	431/2	432
	ostatní plocha	vodní plocha

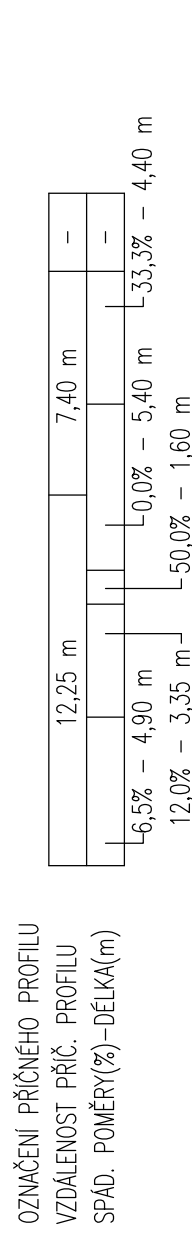
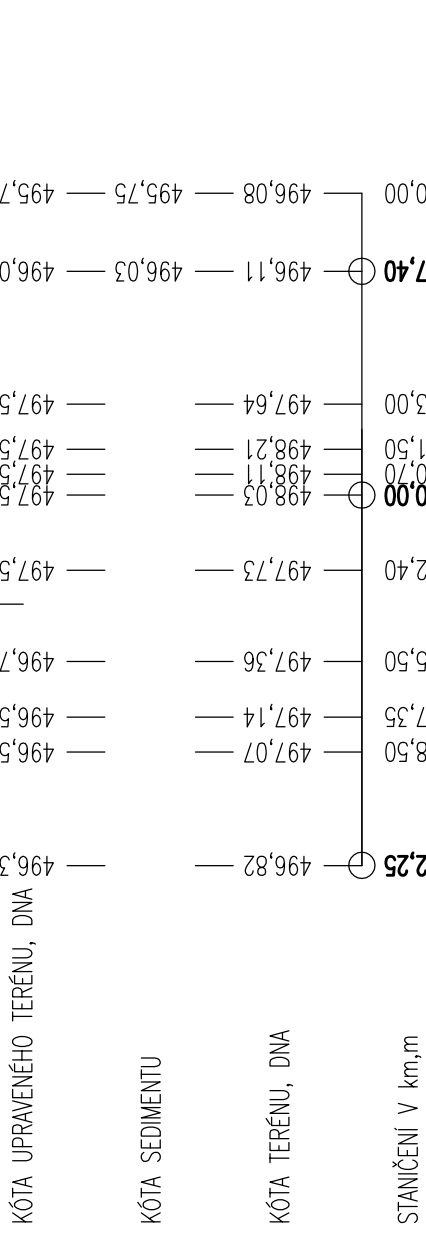
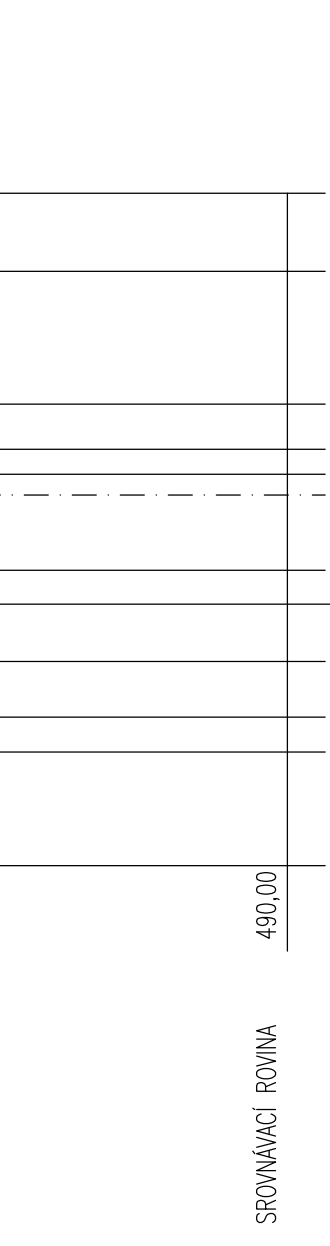
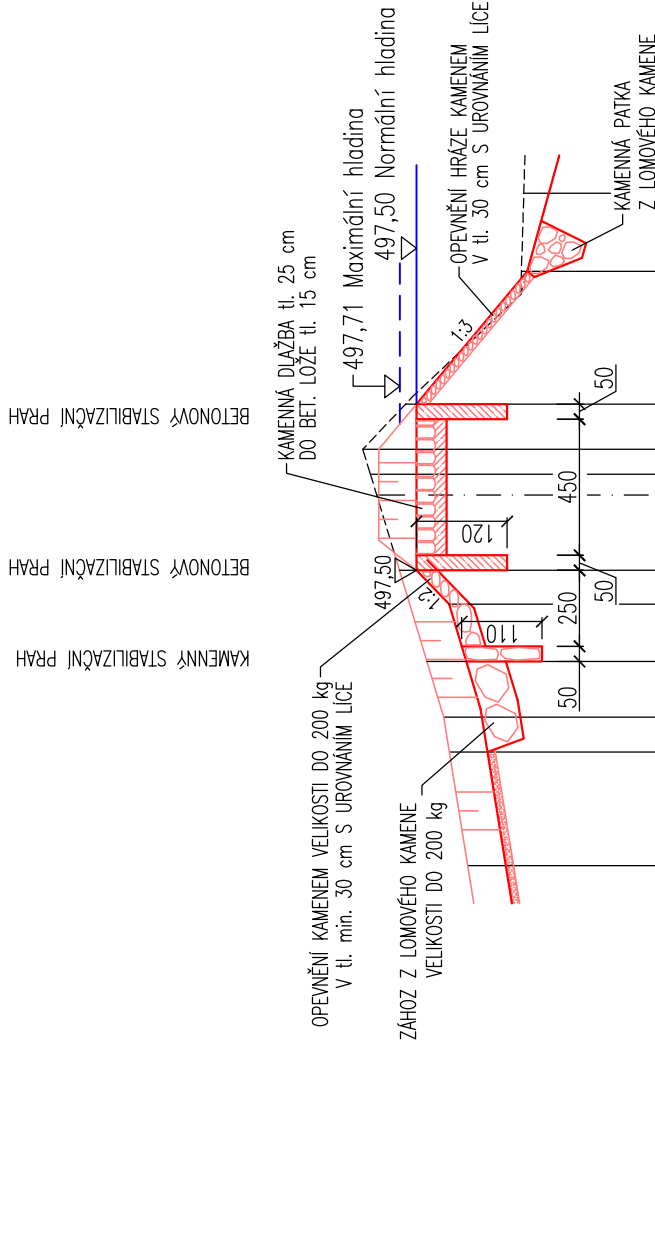
POPIS BODŮ/OBJEKTŮ



příčný profil hráze-BP

PARCELA DLE KN DRUH POZEMKU	431/2	432
	ostatní plocha	vodní plocha

POPIS BODŮ/OBJEKTŮ



UPOZORNĚNÍ

1. HRANICE PARCEL JSOU PŘEKRESLENY Z MAPY KATASTRU NEMOVITOSTÍ M. 1: 2880. NELZE POUŽÍT K VYTÝČENÍ HRANIC POZEMKU.
2. ZÁKRES PODZEMNÍCH INŽENÝRSKÝCH SÍTÍ JE PROVEDEN Z PODKLADU SPRÁVCO SÍTÍ. NESLOUŽÍ JAKO VÝTVŮBOVÍ PODKLAD. PŘED ZAHÁJENÍM ZEMNÍCH PRACÍ JE NUTNÉ PROVEST SPRÁVCI SÍTĚ VYTÝČENÍ A VYHLEDÁNÍ PRŮBĚHU SÍTĚ DETEKTOREM.

VYPRACOVAL R. ŠKAPA	ZOOPŮSOBNÝ PROJEKTANT ING. Z. HEJTMAN	Ing. Zdeněk Hejtmán Palcského nám. 3/1 380 01 Dobruška IČO : 102 91 121
INVESTOR : Město Dobruška Krajčova 27/1, 380 13 Dobruška	AKCE : Malý Pěčín, rybník na p.č.432-obnova funkčních objektů a odbohňení OBJEKT : DOKUMENTACE OBJEKTŮ A TECHNICKÝ A TECHNICKÝCH ZÁŘEŽENÍ OBSAH : PRŮC. PROFIL pph1.pph2.pph3.pph-BP HRÁZI RYB.	
DATUM : 07-2019 MĚŘÍTKO : 1:250/100 FORMÁT : 4x A4 ZAK. Č. : 20/2019 Č. VÝKRESU : část 6 D		